
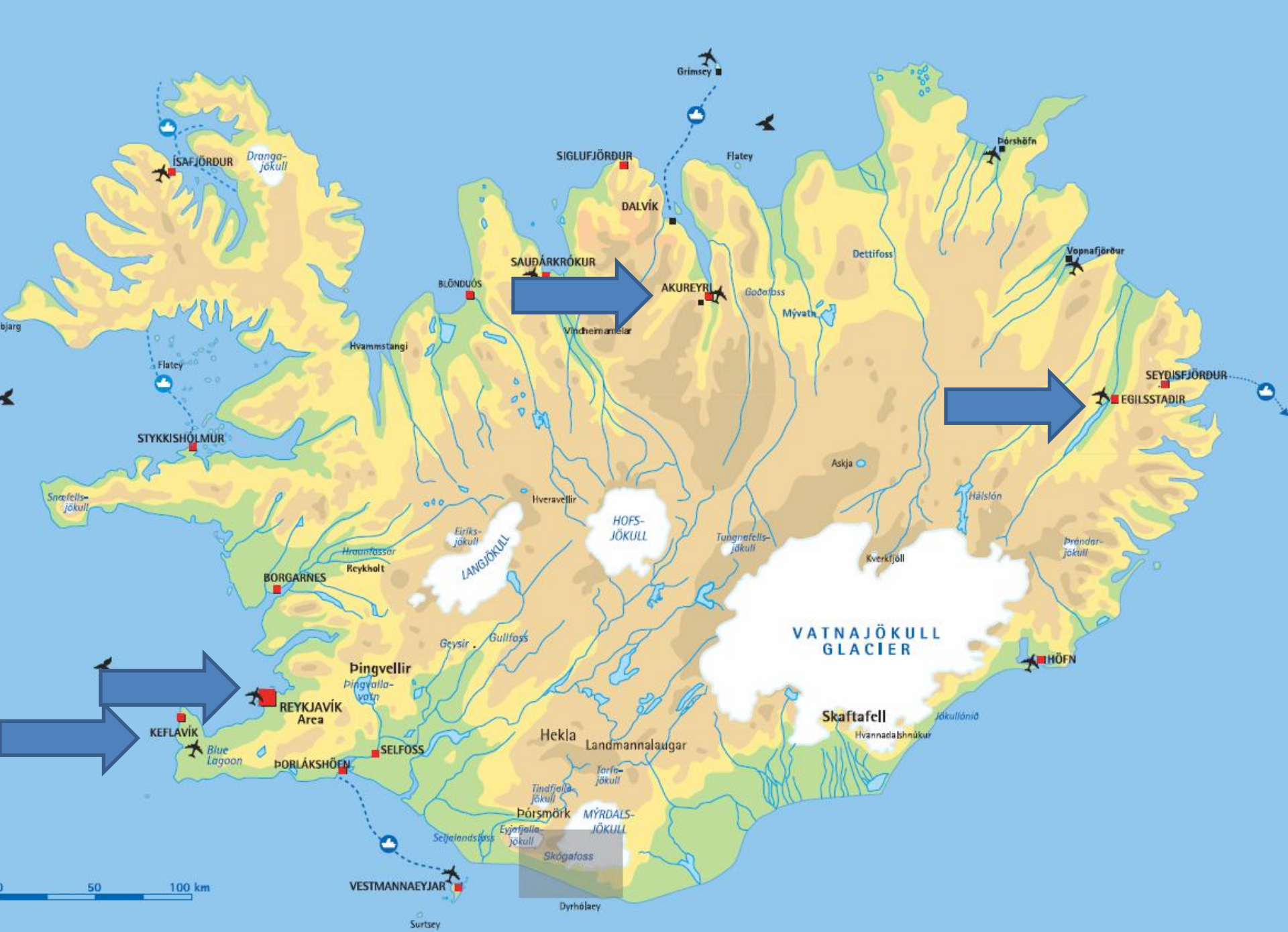


INSPIRED BY ICELAND




¿CÓMO DE IMPORTANTE ES LA ERUPCIÓN?

- La erupción ha afectado a un área relativamente pequeña e inhabitada
 - La ceniza ha caído en un área de 250-300 km² – Islandia ocupa 103.000 km² (el tamaño de Irlanda aproximadamente)
 - La erupción es mucho más pequeña que durante los primeros días
 - La mayor parte de Islandia no ha resultado afectada
- 



A SALVO EN ISLANDIA

- Las erupciones volcánicas no suponen una amenaza para la seguridad de las personas en Islandia
 - Los volcanes son monitorizados exhaustivamente y las erupciones tienen lugar en áreas alejadas de las grandes ciudades y aeropuertos
 - La calidad del aire en Islandia permanece inalterada y sigue siendo excelente, excepto las áreas alrededor del volcán
- 

LA VIDA EN ISLANDIA

- La vida cotidiana continua inalterada en Islandia
- La planificación es la clave para responder con seguridad al riesgo: viviendo en una zona de volcanes activos los islandeses son expertos en protección civil y en gestión de emergencias
- Infraestructuras seguras en Islandia: todos los sistemas están diseñados para resistir a desastres naturales


LA ISLA DEL VOLCÁN

- Las erupciones volcánicas tiene lugar en Islandia cada 4 o 5 años
- Tienen lugar en áreas específicas, lejos de grandes ciudades y aeropuertos y son minuciosamente monitorizadas
- El volcán Katla no ha dado muestras de erupción: la erupción reciente has sido mayor que la última erupción del volcán Katla



INSPIRED BY ICELAND

INSPIRADOS POR ISLANDIA

- Exhaustivo reporte de los efectos de la erupción
 - El turismo como una parte importante de la economía Islandesa
 - Crecimiento del turismo
 - Necesidad de aclarar los hechos e invitar a la gente a visitar Islandia y que experimenten por si mismos que Islandia está más despierto que nunca
- 

INSPIRED BY ICELAND



**ISLANDIA ESTÁ MAS
DESPIERTA QUE
NUNCA**